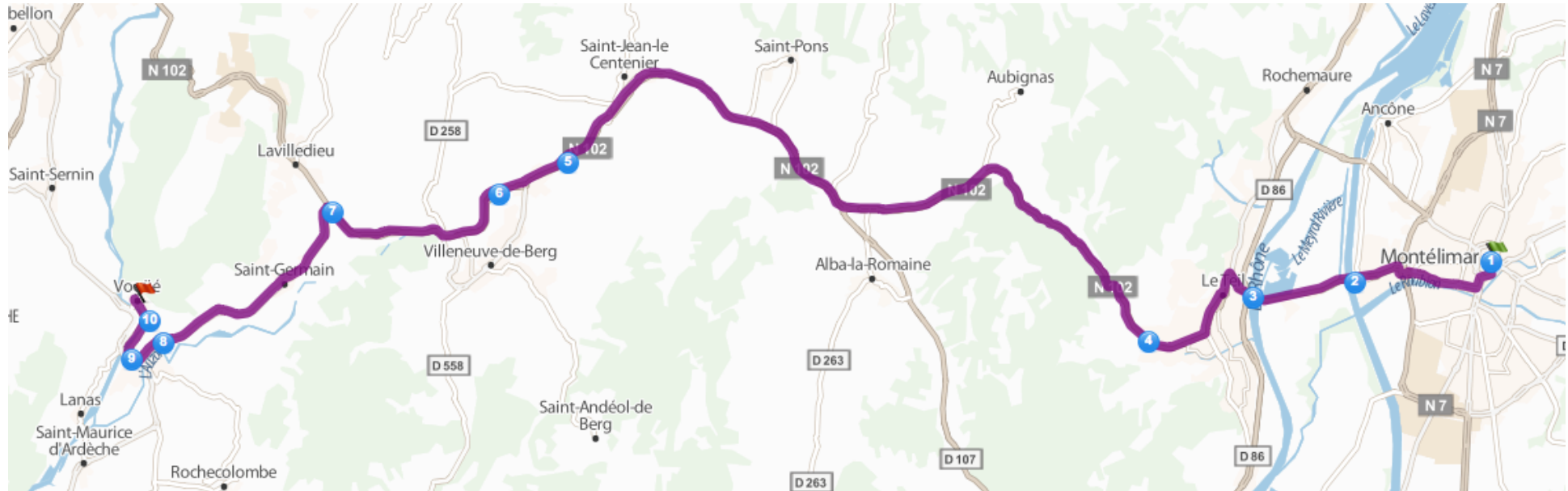


**A.C.C.B** Séjour à Vogüé domaine Lou Capitelle  
du 13 au 20 juin 2015





## De Montélimar à Vogüé



### Présentation de Vogüé: village de caractère

Le spectacle est saisissant... Enchâssé telle une pierre précieuse dans le calcaire doré par le soleil, Vogüé semble pris dans la falaise... Sa silhouette étirée au bord de la rivière Ardèche est une des images les plus célèbres et pittoresques de l'Ardèche Méridionale.

Le vaste remaniement du XVIIe siècle a donné au château sa physionomie actuelle : de larges fenêtres, balcons, parc et jardins suspendus. Les maisons serrées de la rue des puces constituent la partie la plus ancienne du village, composées d'arcades médiévales.

Classé parmi les "plus beaux villages de France", "village de caractère" et "Station Verte", le vieux village de Vogüé est construit en amphithéâtre sur la falaise en bordure de l'Ardèche. Il est une des images les plus célèbres et pittoresques du Bas Vivarais. Premier point de départ de la descente des Gorges de l'Ardèche, Vogüé jouit également d'un riche passé historique avec les vestiges de cinq châteaux, tous antérieurs au XIVe siècle. L'un d'eux, très remanié au XVIIe siècle, domine le bourg castral.

Le château : Le château, du XVe siècle, comprenait primitivement trois corps de logis en U flanqués de tour circulaires. Il a été très remanié au XVIIe siècle. Cependant, le chantier du XVe siècle a englobé un premier

donjon dont les vestiges permettent de faire remonter la construction au tournant du XIIe et du XIIIe siècle. Le vaste remaniement du XVIIe siècle donne au château sa physionomie actuelle : de larges fenêtres, balcons, jardin suspendu, en ont fait une résidence agréable. Les façades sont inscrites à l'Inventaire Supplémentaire des Monuments historiques, le château s'est aujourd'hui ouvert au public et est devenu un lieu d'exposition.

Chapelle romane avec ses vitraux d'Alfred Manessier : Collection de Jean Chièze (1898-1975), graveur sur bois. Salle des Etats de Vivarais.



# Le Domaine Lou Capitelle



**Domaine LOU Capitelle**

Entre Rivière et Soleil

07200 Vogüé - FRANCE

Tél. : +(33)4 75 37 71 32 Fax : +(33)4 75 37 01 29

Site internet : <http://www.loucapitelle.com/fr/contact/>



## SALLES

- |  |   |
|--|---|
| 1 Accueil                              | 5 Salle Ardèche<br>Salles de réunion<br>Club enfants* |
| 2 Bar                                  | 6 Grange, jeux  |
| 3 Salle de restauration<br>Club crèche | 7 Salle Calabert<br>Club enfants*                     |
| 4 Patio<br>Salles de réunion           |   |

## ACTIVITÉS

- |                      |                                 |
|----------------------|---------------------------------|
| 1 Piscine            | 6 Terrain multi-sports          |
| 2 Mini-golf          | 7 Plage<br>(initiation canoë)   |
| 3 Tir à l'arc        | 8 Salle de musculation          |
| 4 Boulodrome         | 9 Jeux, balançoire,<br>toboggan |
| 5 Théâtre de verdure |                                 |

# 8 jours - 7 nuitées - 6 étapes

## Conditions d'hébergements

Hôtels	Dates	Demi pension (par personne)	Arrhes	Contact
Lou Capitelle	du 13 au 20/6 Réservation le 21/12/2014	Ch double 434 la semaine + 0,55 par jour de TS + 14 jour pour single + 2,35% du total pour assurance		04 75 37 71 32 E:mail : j.fillol@loucapitelle.com

### Liste des participants et répartition des chambres



<b>Lou Capitelle</b>
<b>Chambres doubles</b>
C. et J. Jondeau
G. Cousson et A. Bouvier
R. Martel et Guyonne Le Fournis
<b>Chambres Twin</b>
J. Fransen et J.P. Pisoni
J. Carletto et G. Le Prieur



### Hébergement

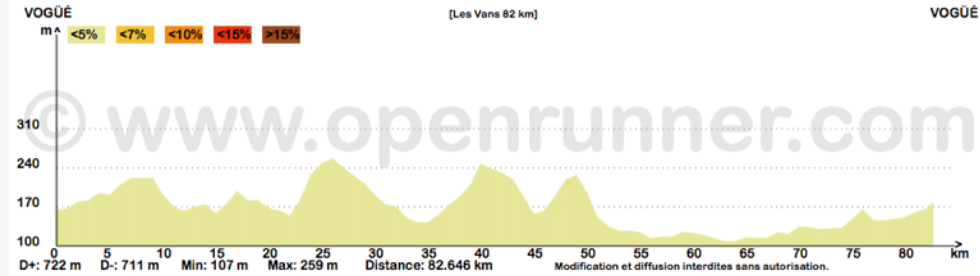
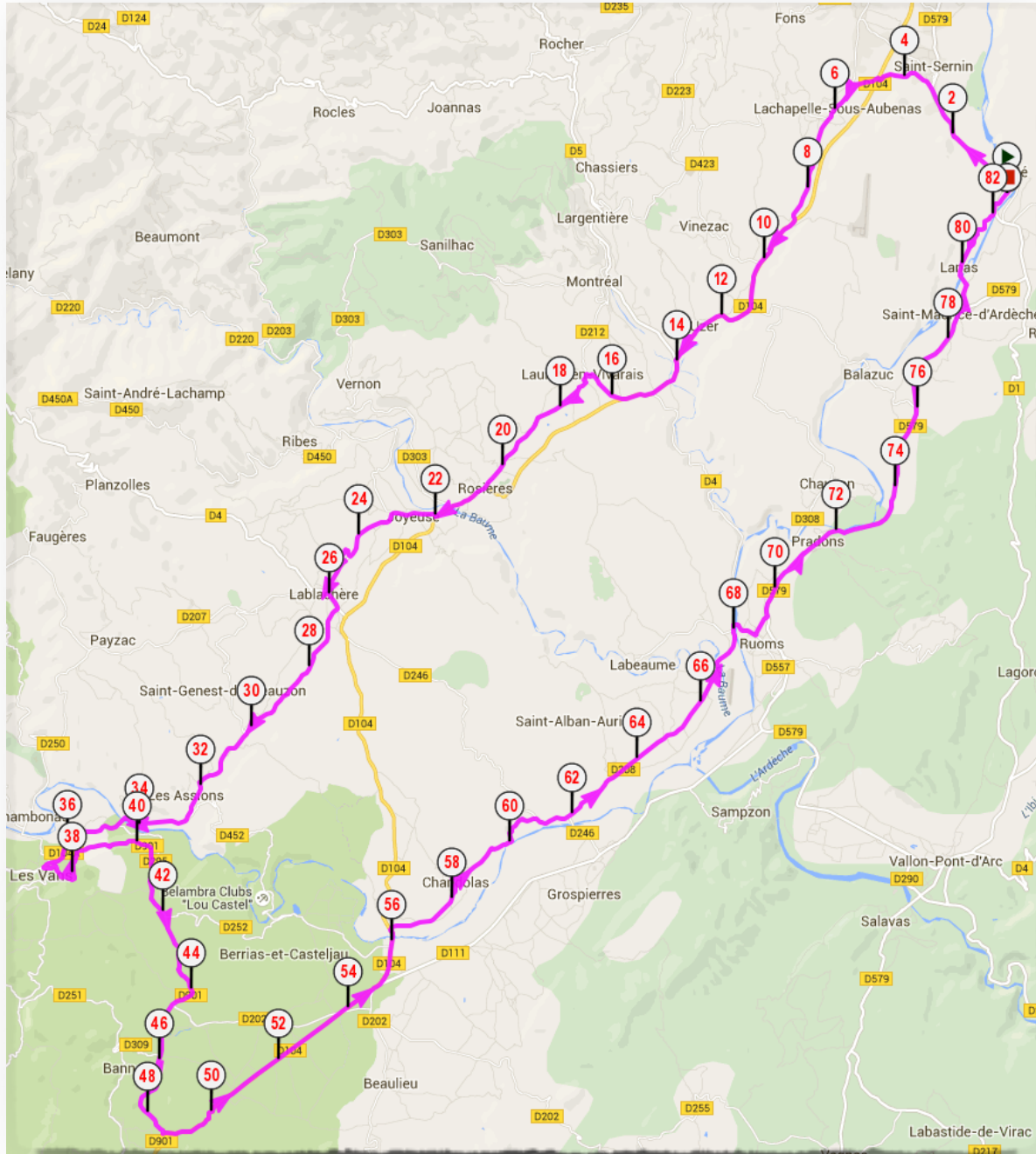
#### et restauration

2 salles de restaurant avec vue panoramique sur les falaises et sur le village de Vogüé  
Une terrasse ombragée ouverte jouxtant le restaurant (ouverte selon la période)



# Jour 1 Vogüé - Les Vans - Vogué

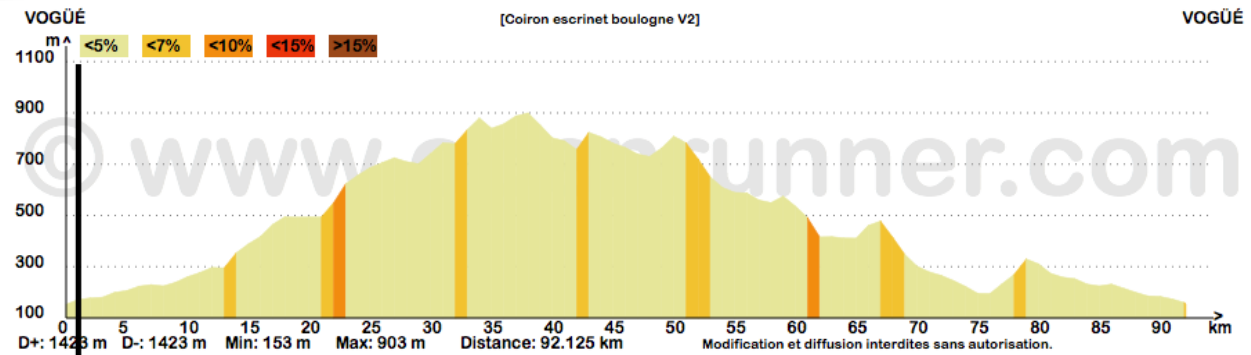
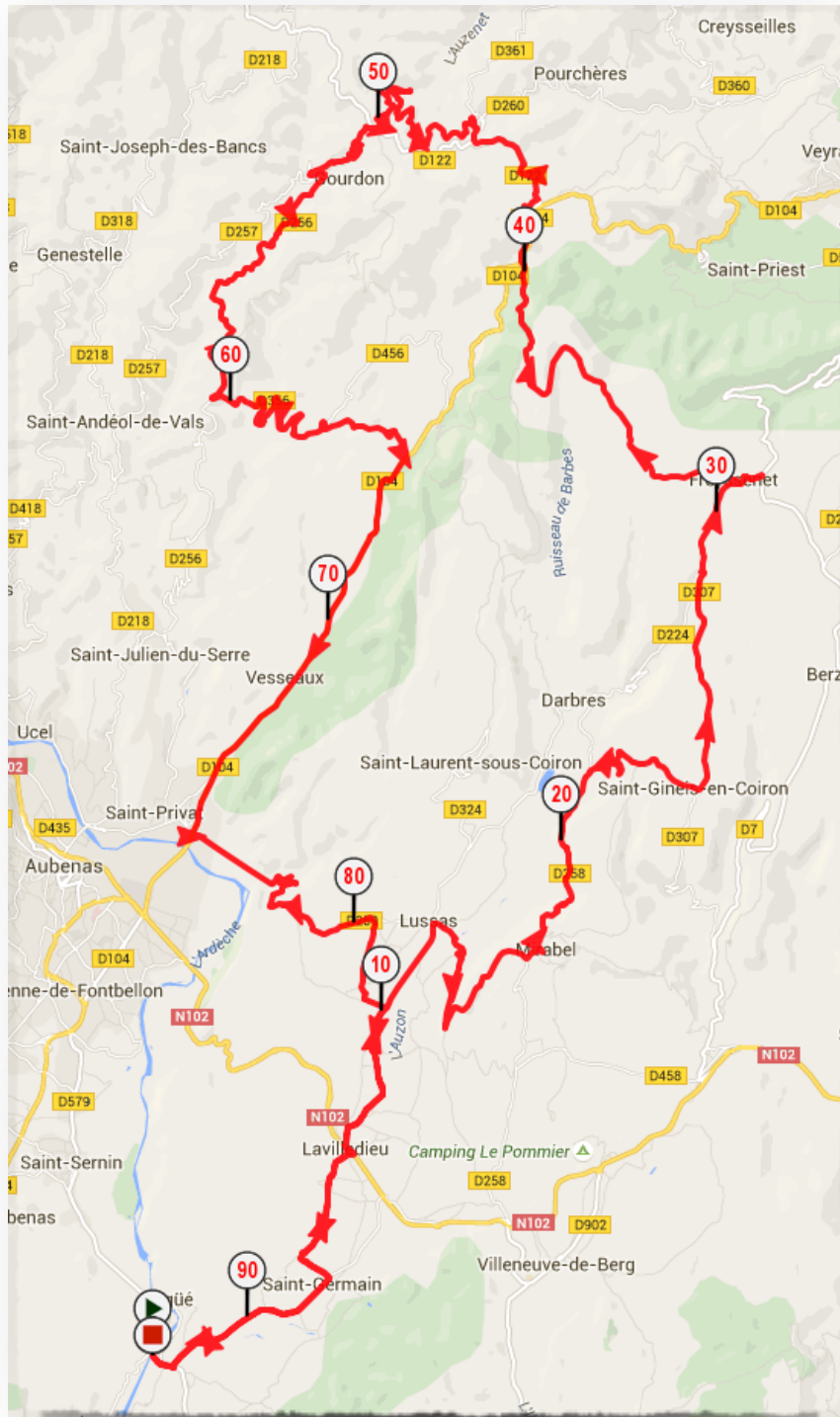
Distance 83 km - Dénivelé 722 m



Vogüé - D579 - D104 - Saint Sernin - La Chapelle sous Aubenas - Uzer - Laurac en Vivarais - Rosières - D3104 - Joyeuse - Lablachère - D104A - Saint Genest de Beauzon - Les Assions - Les Vans - D901 - D104 - Chandolas - D208 - Ruoms - D579 - Pradons - Saint Maurice d'Ardèche - D114 - Lanas - Vogüé



## Jour 2 Vogüé - Gourdon - Vogüé Distance 92 km - Dénivelé 1423 m



Vogüé - D103 - Saint Germain - N102 - Lavilledieu - D224 - Lussas -  
D259 - Mirabel - D258 - Saint Gineis en Coiron - D307 - D224 -  
Freyssenet - Col de l'Escrinet - D122 - D256 - Gourdon - Saint Michel  
de Boulogne - D104 - Vesseaux - Saint Privas - D259 - D224 -  
Lavilledieu - N102 - Saint Germain - D103 - Vogüé



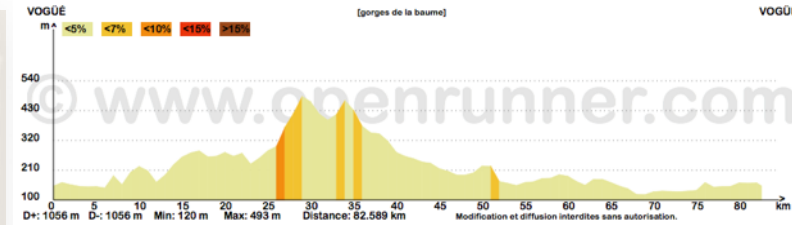
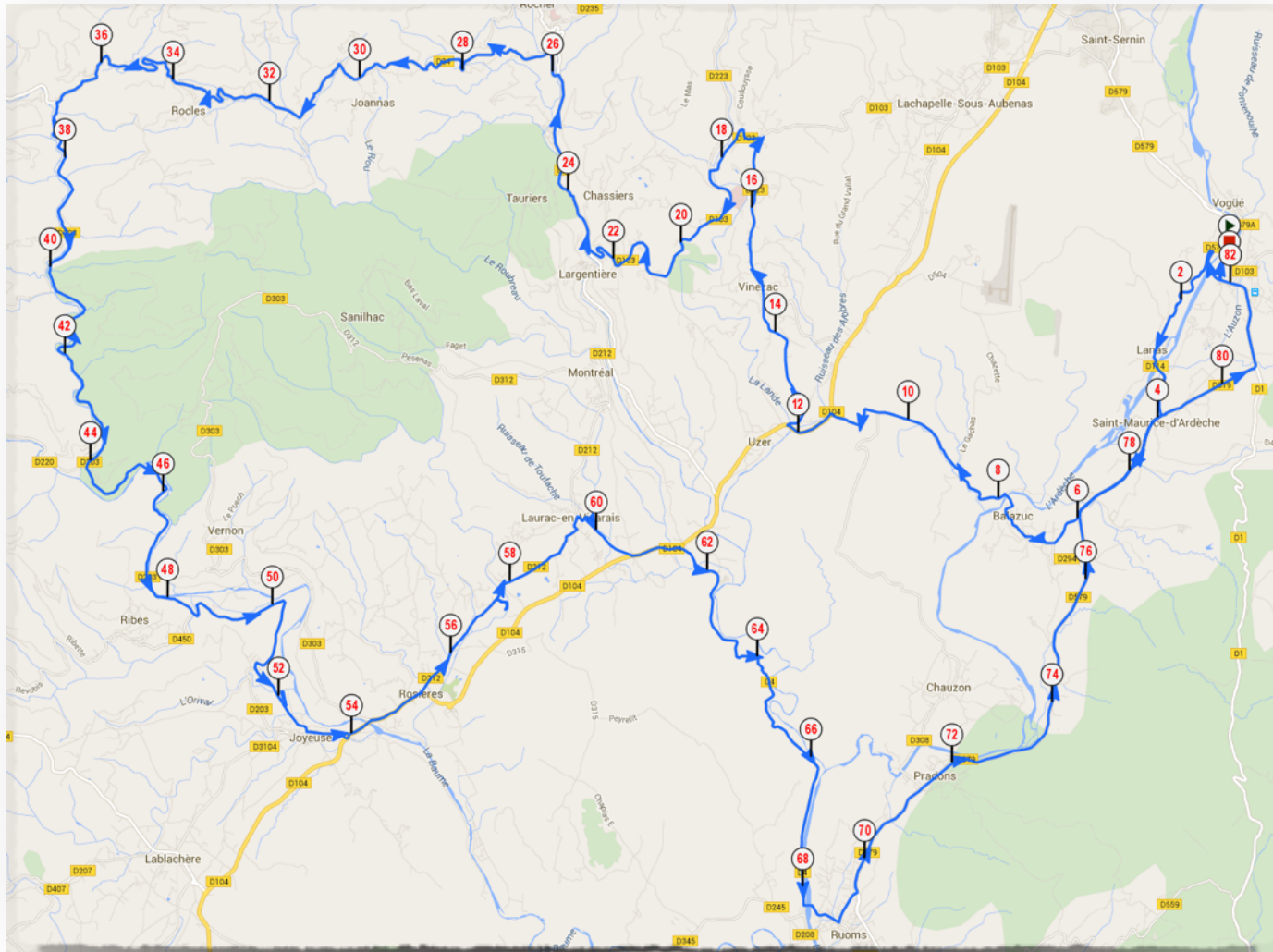
Eglise de Gourdon (XIX siècle)





# Jour 4 Les Gorges de la Baume

## Distance 83 km - Dénivelé 1056 m




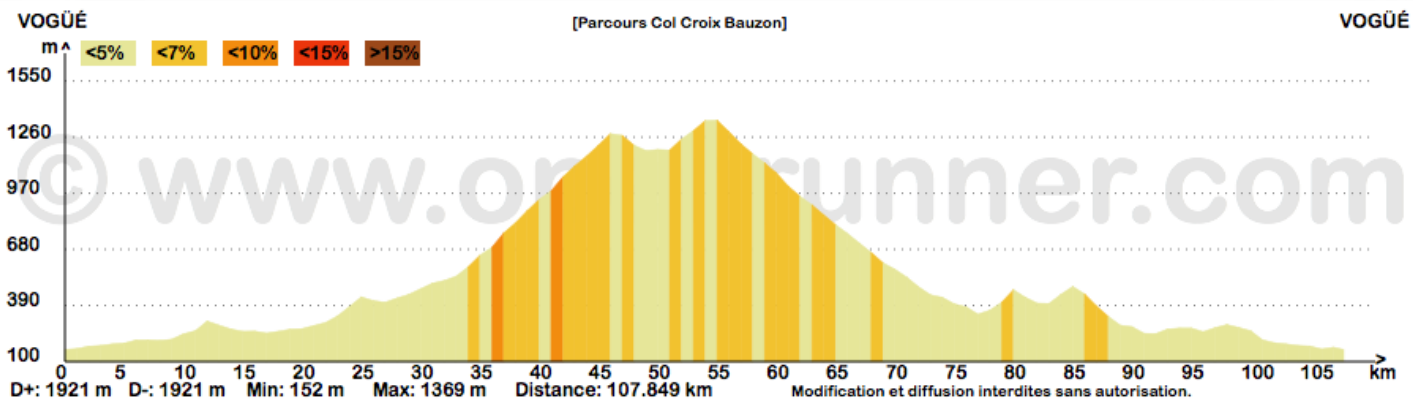
Vogüé - D114 - Saint Maurice d'Ardeche - D294 - Balazuc - D104 - D423 - Vinezac - D103 - L'Argentière - D5 - Chassiers - D24 - D203 - Gorges de la Baume - Joyeuse - D104 - Rosières - D212 - Laurac en Vivarais - D104 - D4 - Ruoms - D579 - Pradons - Vogüé

# Jour 5 Col de la Croix Bauzon

## Distance 108 km - Dénivelé 1921 m

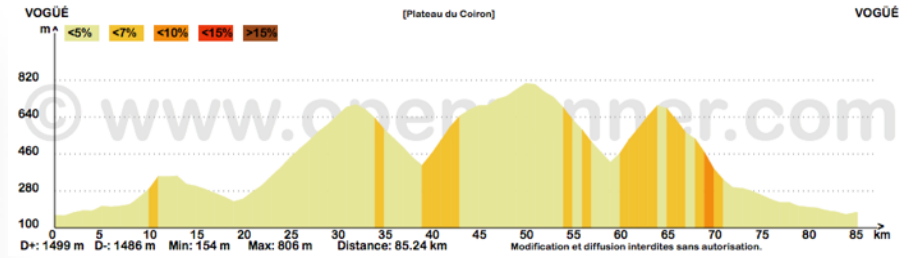


Vogüe - D579 - D103 - D104 -  
 Aubenas - N102 - Labégude - D19 -  
 Prades - Jaujac - La Souche - D24 -  
 Laubaresse - Valgorge - Largentière  
 - D103 - La Chapelle / Aubenas -  
 D579 - Vogüé



# Jour 5 Plateau du Coiron

## Distance 85 km - Dénivelé 1499 m



Vogüé - D579 - D103 - -St Germain - N102 -St Jean le Centenier - D263  
 - Scautres - D213 - Col de Fontenelle - D213 - St Pierre la Roche -  
 D213 - Col du Benas - Freyssenet - D224 - Darbres - D324 - St  
 Laurent / Coiron - Lussas - Lavilledieu - N102 - D103 - St Germain -  
 D579 - Vogüé

