

Itinéraire

Autoroute jusqu'à Avignon. Sortir Avignon Nord n°23 pour Carpentras qu'on traverse puis Bédoin.

242 km 2h29

Hébergement

Hôtel Restaurant l'Escapade à Bédoin

83 rue du Marché aux raisins

Tel 06 30 34 41 78

04 90 65 60 21

hotel@lescapade.eu

date du 25/06/2021 au 29/06/2021

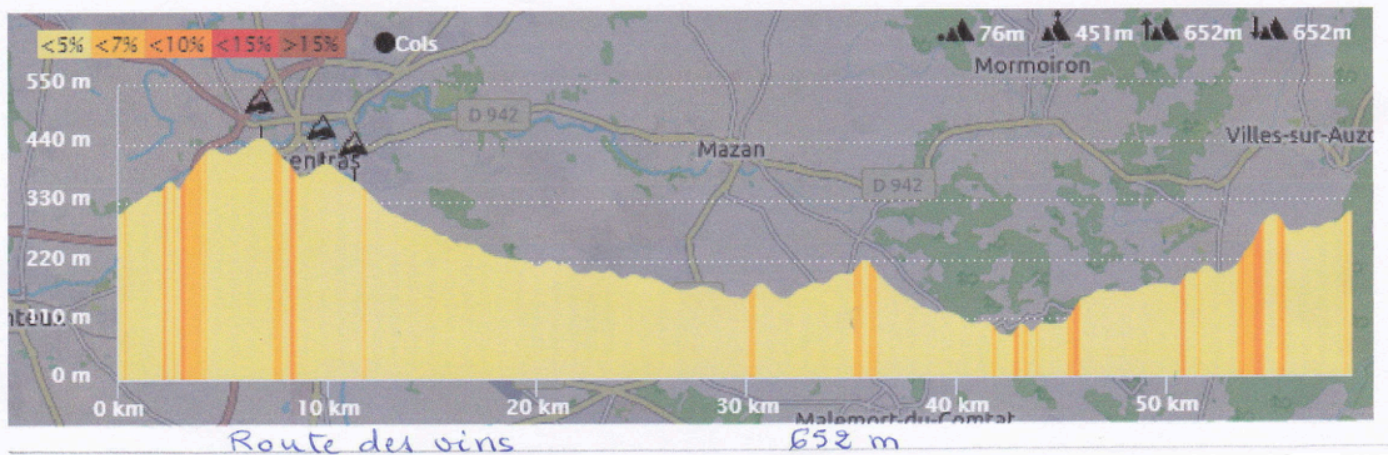
Vendredi 25/6/2021
 La route des vins
 distance 61km dénivelé 652m



Vendredi 25 juin 2021 Route des vins

Bédoin		0	0
D19-D938	Malaucène	12	12
D938	Vaison-la-Romaine	9.5	21.5
D977-D88	Séguret	9.5	31
D23	Sablet	3	34
D7	Gigondas	4.5	38.5
D7	Vaqueyras	3	41.5
D7-D8	Beaumes de Venise	4.5	46
D21	Caromb	8.5	54.5
Caromb	Crillon-le-Brave	3.5	58
D138	Bédoin	3	61

Environ 61 km



Route des vins

652 m

Samedi 26/6/2021

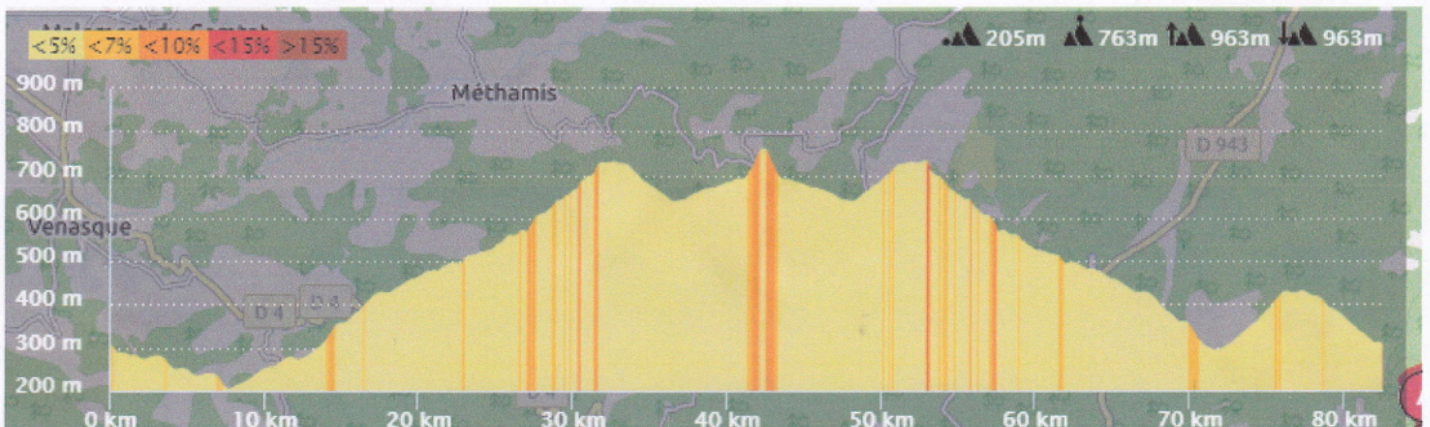
Les Gorges de la Nesque, Chalet Reynard, Col des tempêtes

distance 79,5km dénivelé 963m

Parcours A

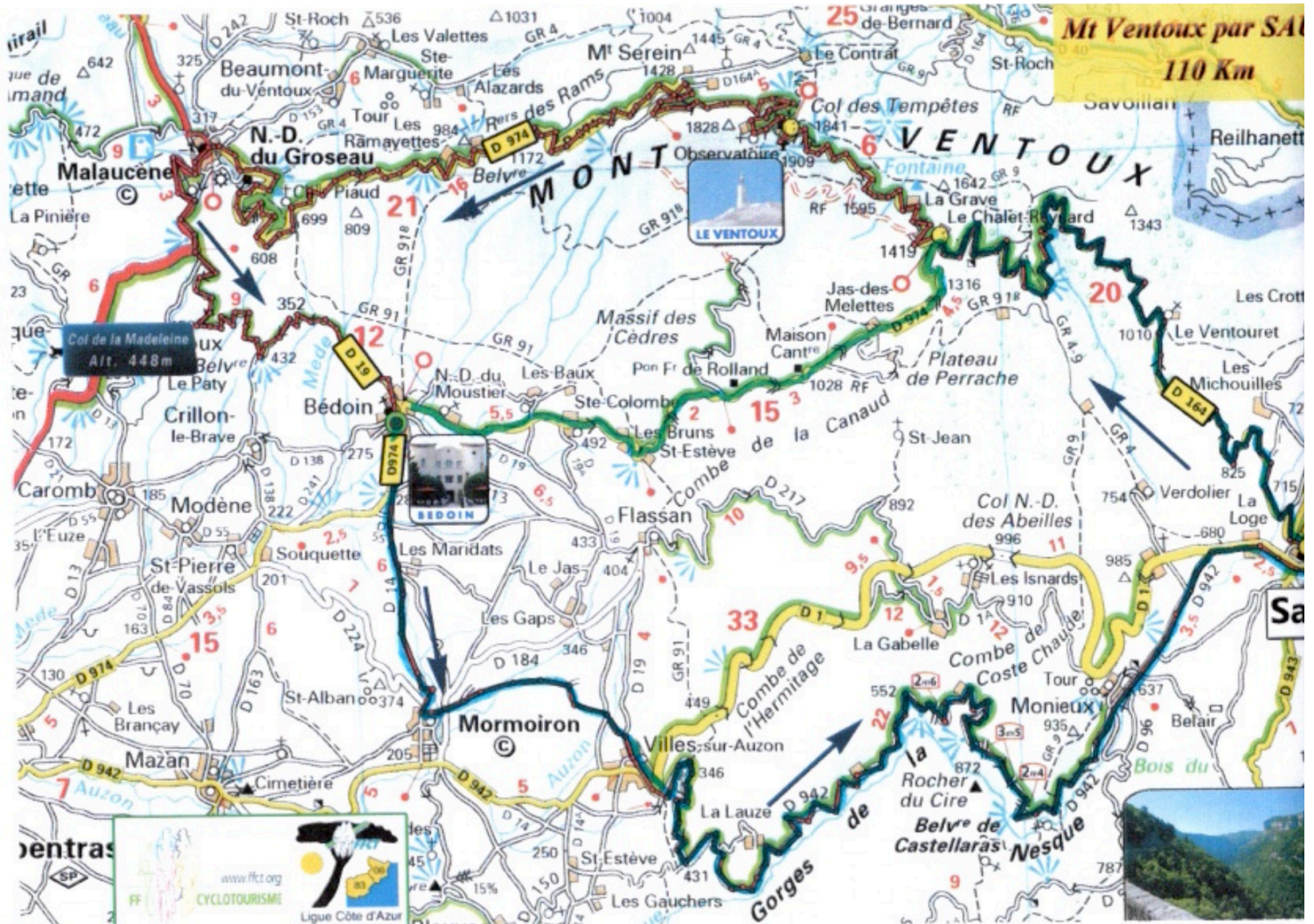


Bédoin		0	0
D914	Mormalion	8	8
D942	Villes-sur-Auzon	5	13
D942	Gorges de la Nesque	22	35
D942	Sault	6	41
D942	Villes-sur-Auzon	28	69
D19	Flassan	4	73
D213	Bédoin	6.5	79.5



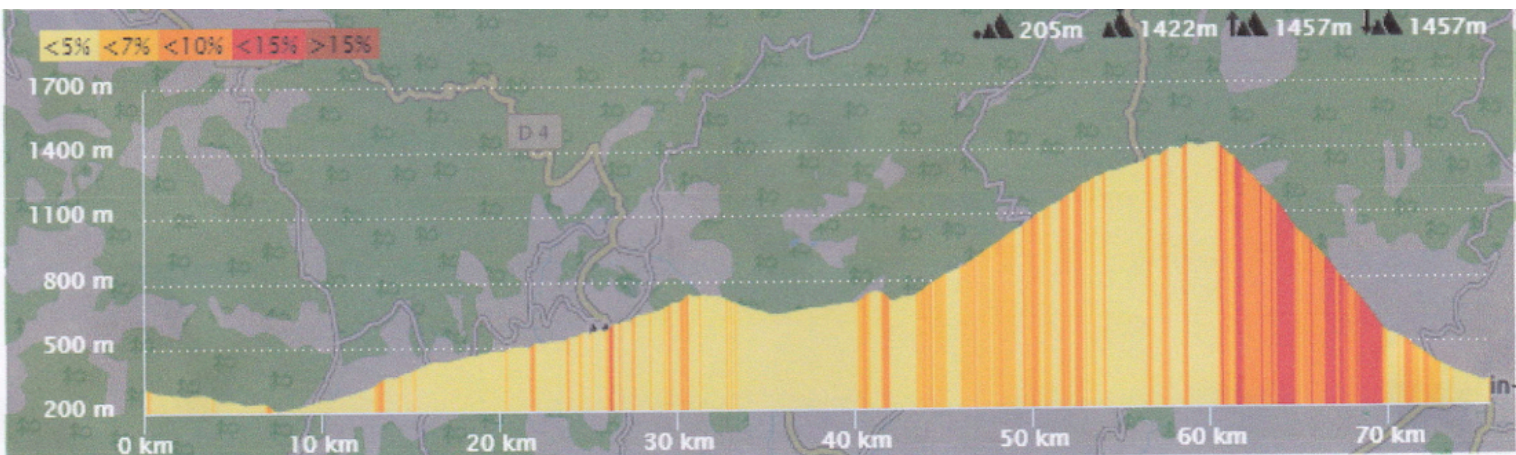
Samedi 26/6/2021

Les Gorges de la Nesque, Chalet Reynard, Col des tempêtes
distance 76km dénivelé 1457m
Parcours B



Parcours B

Parcours A Jusqu'à Sault	41	41
D164 Chalet Reynard	20	61
D974 Bédoin	15	76



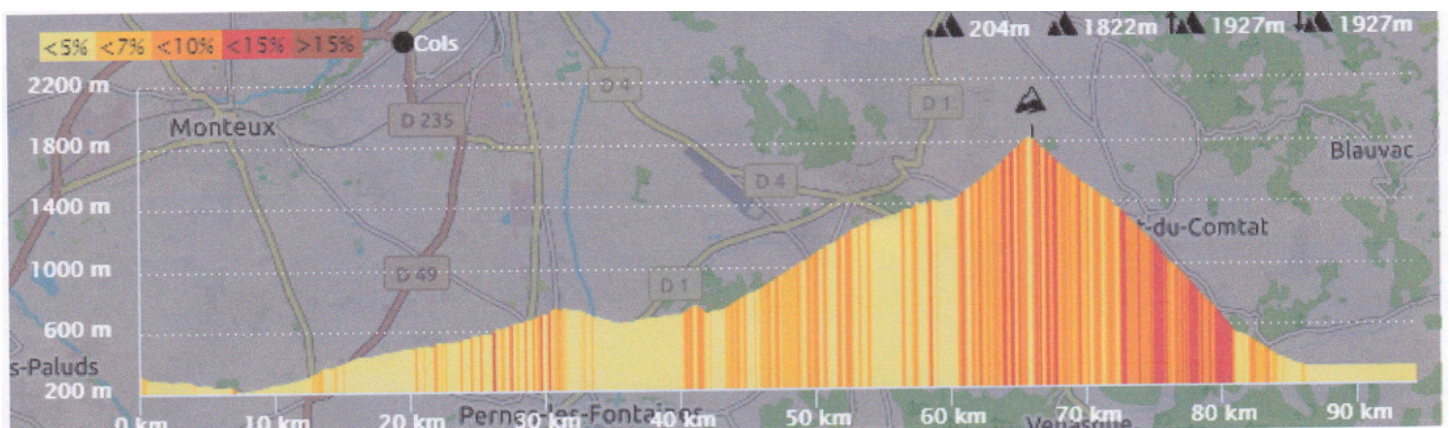
Samedi 26/6/2021

Les Gorges de la Nesque, Chalet Reynard, Col des tempêtes
distance 88km dénivelé 1927m
Parcours C



Parcours C

Parcours B jusqu'à Chalet Reynard	61	61
Col des tempêtes	6	67
Retour direct Bédoin	21	88



Samedi 26/6/2021

Les Gorges de la Nesque, Chalet Reynard, Col des tempêtes
distance 100km dénivelé 2095m

Parcours D



Parcours C

Parcours B jusqu'à Chalet Reynard	61	61
Col des tempêtes	6	67
Retour direct Bédoin	21	88

Parcours D

Parcours C avec retour par Malaucène- Bédoin	100
--	-----

