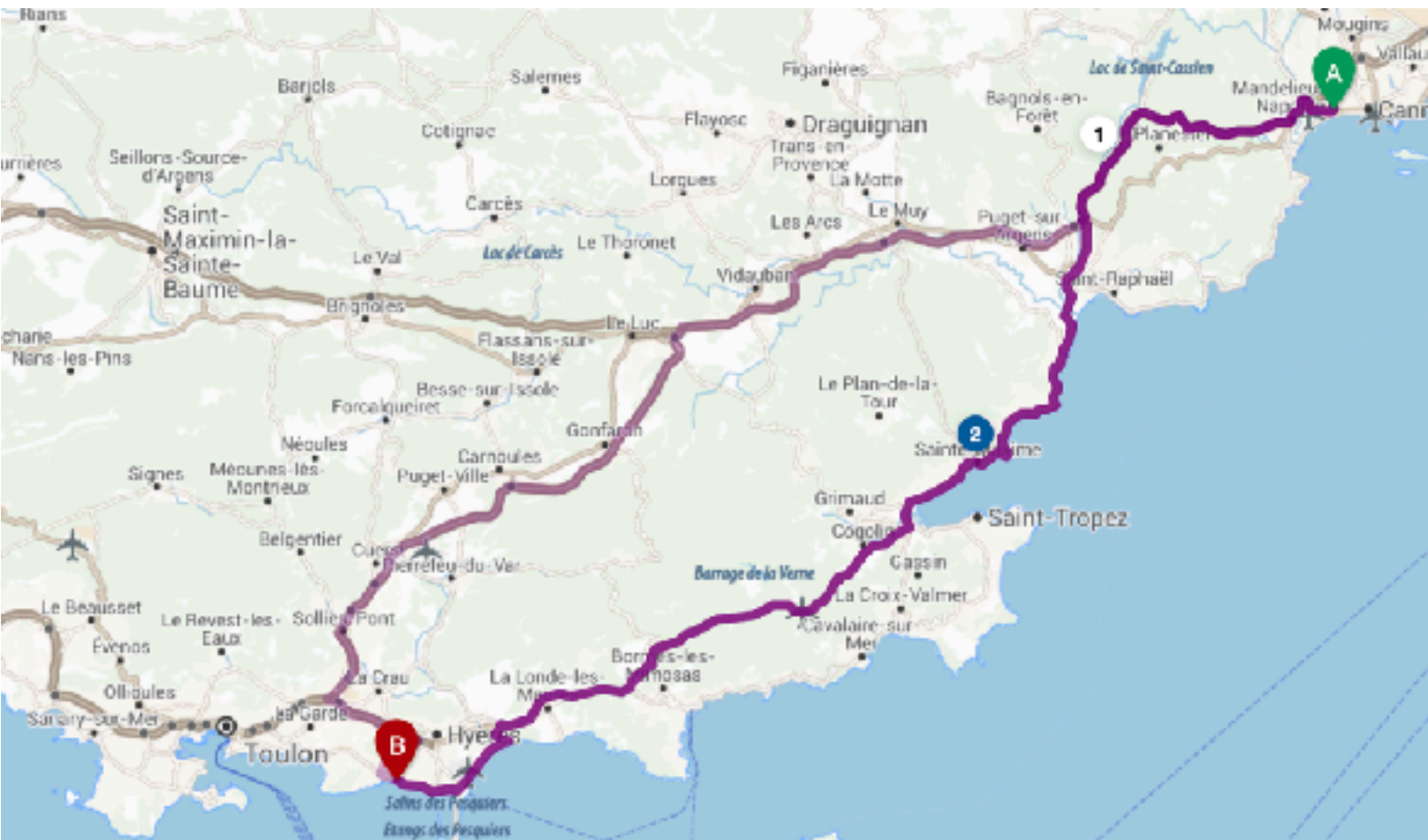


**A.C.C.B. séjour à Carqueiranne au club Vacancier du 24 au 27/06/2022**



## Pour vous rendre à Carqueiranne



Prendre l'autoroute A8 en direction d'Aix en Provence jusqu'à le Cannet des Maures prendre l'autoroute A57 en direction de Hyères traverser Hyères et prendre le chemin du col du Serre et entrer dans Carqueiranne par la route de la Benoite jusqu'au rond-point bld de la liberté prendre la 3ème sortie D559 avenue de la Valérane. Le centre se situe au 600 avenue de la Valérane.

123 km depuis La Bocca environ 1h20 et environ 25€ entre le péage et l'essence pour une voiture normale.

Pour les courageux, le parcours aller et retour pourra se faire à vélo. Leurs bagages seront convoyés par les voitures.



# Présentation de Carqueiranne (Var)

Environ 10 000 habitants

Situé dans le golfe de Giens entre Toulon et Hyères, Carqueiranne est un petit port provençal du littoral varois. Vers l'Ouest, en suivant une petite route qui longe la Méditerranée, on arrive dans la rade de Toulon. Vers l'Est, en suivant la côte décorée par des pins et des agaves, on peut aller à la plage de l'Almanarre, haut-lieu mondial de la planche à voile.

**Pour nos chers lecteurs (mais si il y en a!) en cliquant sur les mots soulignés du texte ci-dessus vous en saurez beaucoup plus.**

## Sites touristiques à Carqueiranne


- Eglise Sainte Madeleine: Elle comporte notamment une nef que coupent deux chapelles, des fenêtres géminées et la rosace de la façade
- Fort de la Bayarde: Il s'agit d'un Fort Côtier, construit en 1896.
- Le parc des Pins Penchés: Avec une situation idéale en bord de mer, le parc des Pins Penchés est connu par de nombreux peintres tels que Paulin Bertrand, Stany [Sassy](#) ou encore Louis [Gaidan](#). Les pins, bordant le parc, penchent vers la mer vous indiquant la direction du « Mistral ». Vous apprécierez cette promenade à l'ombre de ces splendides pins d'Alep.
- Le port des Sablettes: Petit port typiquement méditerranéen avec ses pointus multicolores, barques de pêche traditionnelles.
- La Promenade Marius Coulomb: Sur le chemin, vous découvrez une allée de tamaris. Ces arbres ont la particularité de résister aux embruns et de maintenir le sable grâce à leurs racines. À la fin de cette allée, la Pointe Peno vous dévoile des parties sombres formées par le basalte, roche volcanique datant de l'ère primaire.
- La Stèle Richet: Elle a été érigée en 1921 par le maire de Carqueiranne, Jacques Richet, en l'honneur de Charles [Richet](#) père, scientifique humaniste et Albert fils, officier aviateur mort au combat. Sur cette stèle commémorative, on peut lire : « Ici fut lancé en mai 1896 et juin 1897, un premier aéroplane par Charles Richet et Victor [Tatin](#), en présence d'Albert Richet dès lors officier aviateur, mort pour la France au combat d'Anizyle- Château, 29 août 1918 ». Un superbe panorama sur la plage du [Pradon](#) et la presqu'île de Giens vous attend.
- La plage du Pradon: À l'abri du vent, cette plage de sable fin et de rochers est l'endroit idéal pour vous reposer et permettre aux petits comme aux grands de s'amuser dans de petites baignoires naturelles.

## 4 jours - 3 nuitées - 4 étapes

Le séjour réunira 13 participants se répartissant dans les chambres ainsi :

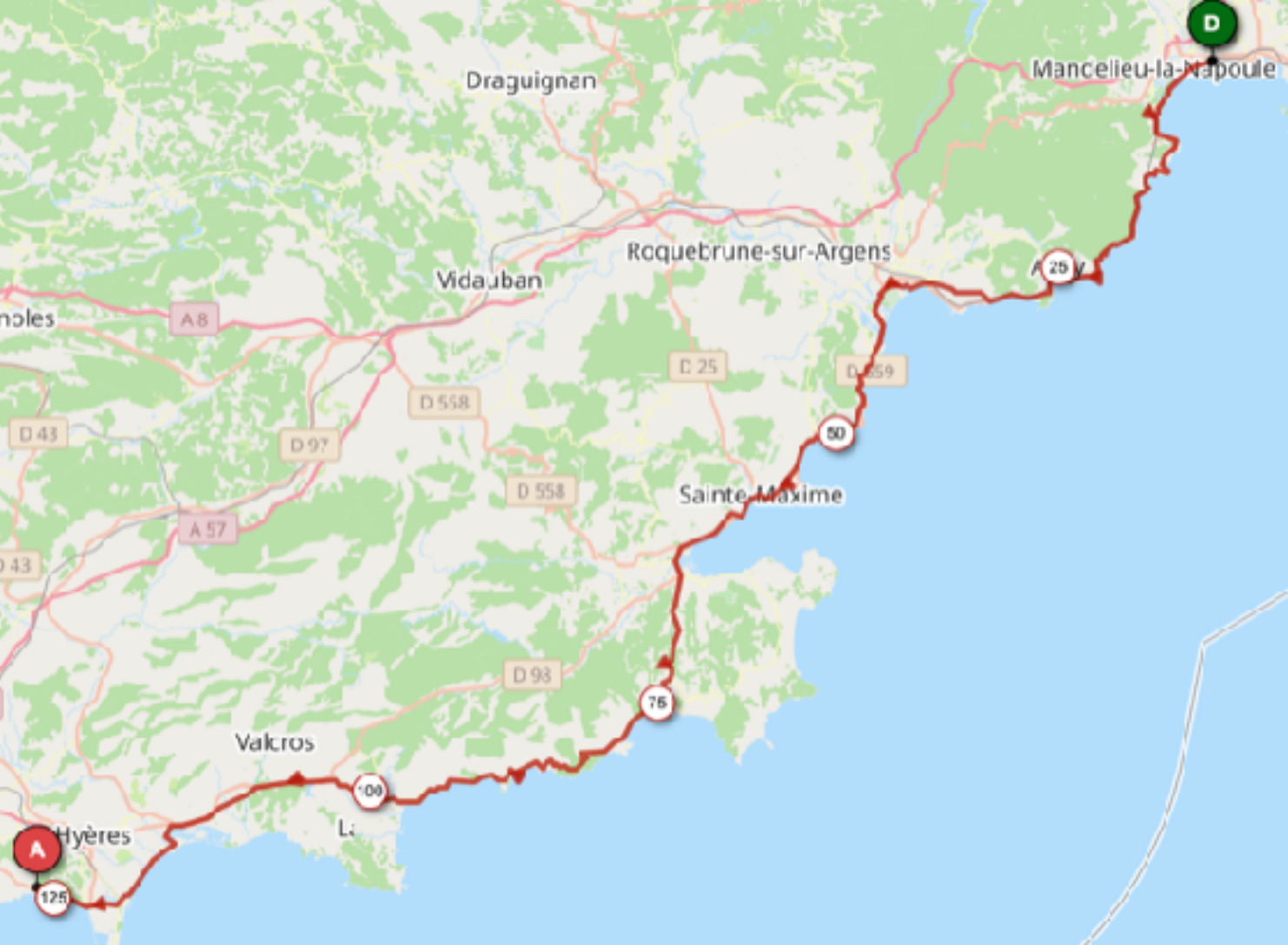
Participants	
<b>HUGUES Gabriel et HUBERT Carole</b>	Ch double
<b>JONDEAU Jeannie et JONDEAU Claude</b>	Ch double
<b>CHATILLON Alain</b>	Ch single
<b>MARTEL René et LEFOURNIS Guyonne</b>	Ch double
<b>GALLAIS Alain et GALLAIS Patricia</b>	Ch double
<b>PETIT Sylvie</b>	Ch single
<b>GILLET Philippe et DOUCET Didier</b>	Ch twin
<b>MORET Bernard</b>	Ch single

	Ch. double	Ch. single
Chambre + pension	191,70€	191,70€
Supplément single		71,00€
Assurance annulation	5,80€	7,80€
Taxe séjour	2,50€	2,50€
<b>Prix total</b>	<b>200,00€</b>	<b>273,00€</b>
Participation ACCB	30,00€	30,00€
<b>Coût individuel</b>	<b>170,00€</b>	<b>243,00€</b>

Après réception du contrat, les prix des séjours s'avèrent légèrement inférieurs à ceux avancés sur le devis .

Ces prix comprennent :

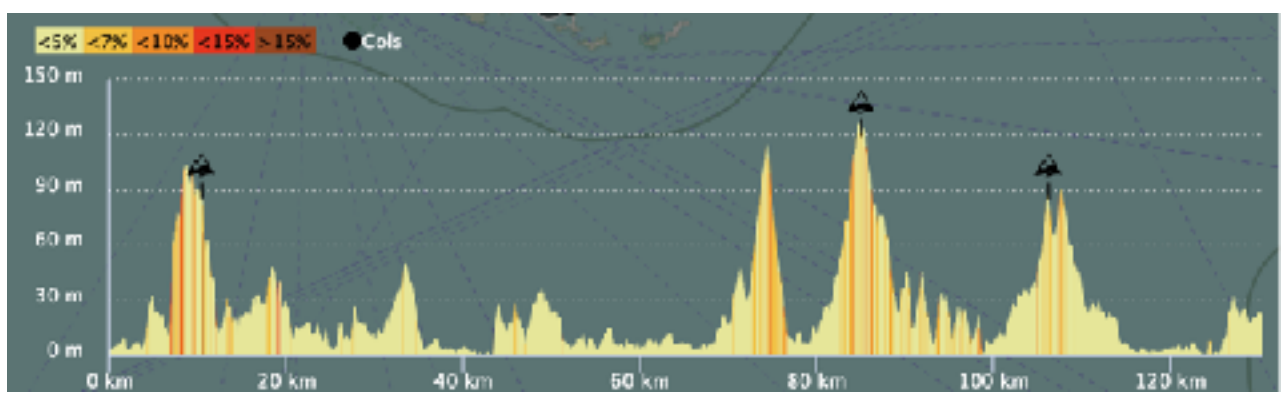
- La demi- pension du dîner du vendredi 24/06/2022 au petit-déjeuner du lundi 27/06/2022 (vin compris),
- les lits faits à l'arrivée et le linge de toilette fourni
- la remise FFCT de 10%
- l'assurance annulation, assistance et interruption de séjour (3% du prix du séjour hors taxe de séjour).
- la taxe de séjour fixée par la municipalité (tarif 2021 sous réserve de modification)



Jour 1 - 24 juin 2022  
 La Bocca -  
 Carqueiranne  
 Distance 128km dénivelé 1050m

La Bocca - Ste Maxime -  
 Cavalaire - Le Lavandou - La  
 Londe - Port d'Hyères  
 -Carqueiranne

Centre de vacances Vacancier  
 600 av de la Valéranne  
 Carqueiranne (un peu avant la  
 ville sur la droite)



Jour 2 - 25 juin  
2022

## Carqueiranne - Carqueiranne

Distance 86km

Dénivelé 750m

Carqueiranne - l'Aiguade -

D12 - La Glapière - Le Pas  
du Cerf - D14 -

Collobrières - Retour sur

nos pas - D41 - Col du

Babaou - D98 - D559 - A

droite- La Londe des

Maures - l'Aiguade

- Carqueiranne

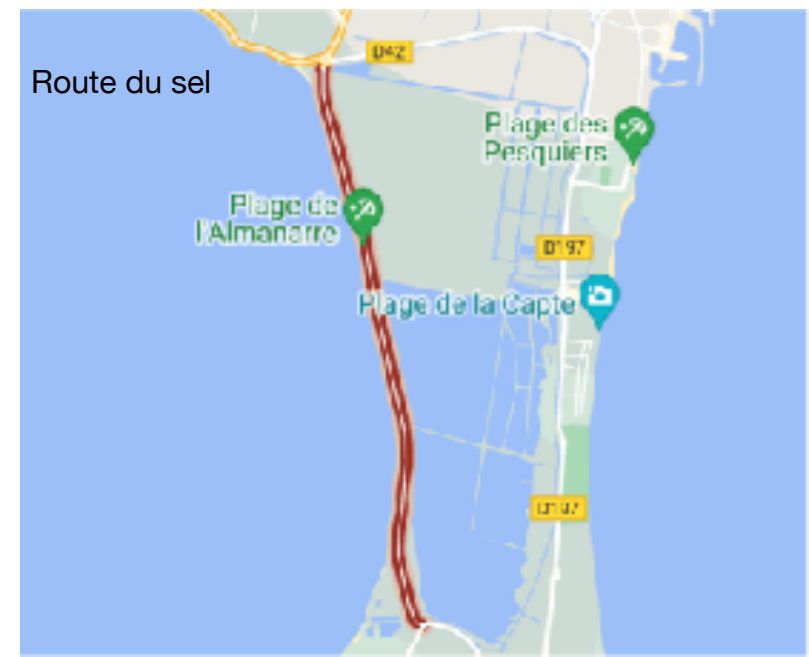


## Jour 3 - 26/06/2022 -

Nous avons fait plus de 200 km en 2 jours et demain c'est le grand trajet du retour. Je prévois un petit déplacement vélo de 40 km au total interrompu à midi par un repas au restaurant La Réserve à l'Aiguade .

L'après- midi piscine, boules, quille finlandaise, promenade vers le port à pied, déplacement voiture pour visite des environs, sieste etc.....au choix de chacun.

Parcours. Hôtel - Almanarre -Route du sel - Giens -Port du Niel - Giens - Tour fondue -  
Route du sel -



Jour 4 - 27/06/2022 - Retour à la bocca

Distance 132km dénivelé 1012m

